



СОГЛАСОВАНО:

Начальник управления образования  
в администрации Старооскольского  
городского округа

Н.Е. Дереча


\_\_\_\_\_ 2021 года

УТВЕРЖДАЮ:

Директора МБОУ «ООШ № 7»  
Старооскольского городского округа

Л.Н. Сильченко

\_\_\_\_\_ 2021 года



СОГЛАСОВАНО:

Начальник ОГИБДД УМВД России по г.  
Старый Оскол

М.А. Кашкин

\_\_\_\_\_ 2021 года



## ПАСПОРТ

дорожной безопасности образовательного учреждения

муниципального бюджетного общеобразовательного учреждения «Основная  
общеобразовательная школа № 7» Старооскольского городского округа

2021 год

## I. ОБЩИЕ СВЕДЕНИЯ

Муниципальное бюджетное общеобразовательное учреждение  
«Основная общеобразовательная школа № 7» (МБОУ «ООШ № 7»)

Тип ОУ	Общеобразовательное
Юридический адрес ОУ	309507, РФ, Белгородская область, г. Старый Оскол, улица Зои Космодемьянской, дом 42
Фактический адрес ОУ	309507, РФ, Белгородская область, г. Старый Оскол, улица Зои Космодемьянской, дом 42
Руководители ОУ: Директор:	Сильченко Лариса Николаевна, тел. (4725) 24-02-05
Ответственные работники от управления образования	Начальник отдела общего образования управления образования администрации Старооскольского городского округа  Акимова надежда Викторовна, тел. (4725) 22-55-48
Ответственные от Госавтоинспекции:	Начальник ОГИБДД УМВД России по г. Старому Осколу капитан полиции Кашкин Михаил Анатольевич тел. (4725) 22-67-74
Ответственные работники за мероприятия по профилактике детского травматизма:	Педагог дополнительного образования Рыжанкова Юлия Владимировна тел. (4725) 24-02-05, 8-904-537-09-24
Количество обучающихся:	232 (двести тридцать два)
Наличие уголка БДД:	1 - кабинет ОБЗР, 1 - фойе школы
Наличие класса по БДД:	1
Наличие автогородка (площадки) по БДД:	да
Наличие автобуса в ОУ:	нет
Время занятий в ОУ:	1-ая смена: 8:00 – 14:00 2-ая смена: 11:40 – 17:40  внеклассные занятия: 10:00 – 19:00

## ПРИЛОЖЕНИЕ:

1. План-схема района расположения образовательной организации, пути движения транспортных средств и детей (обучающихся).

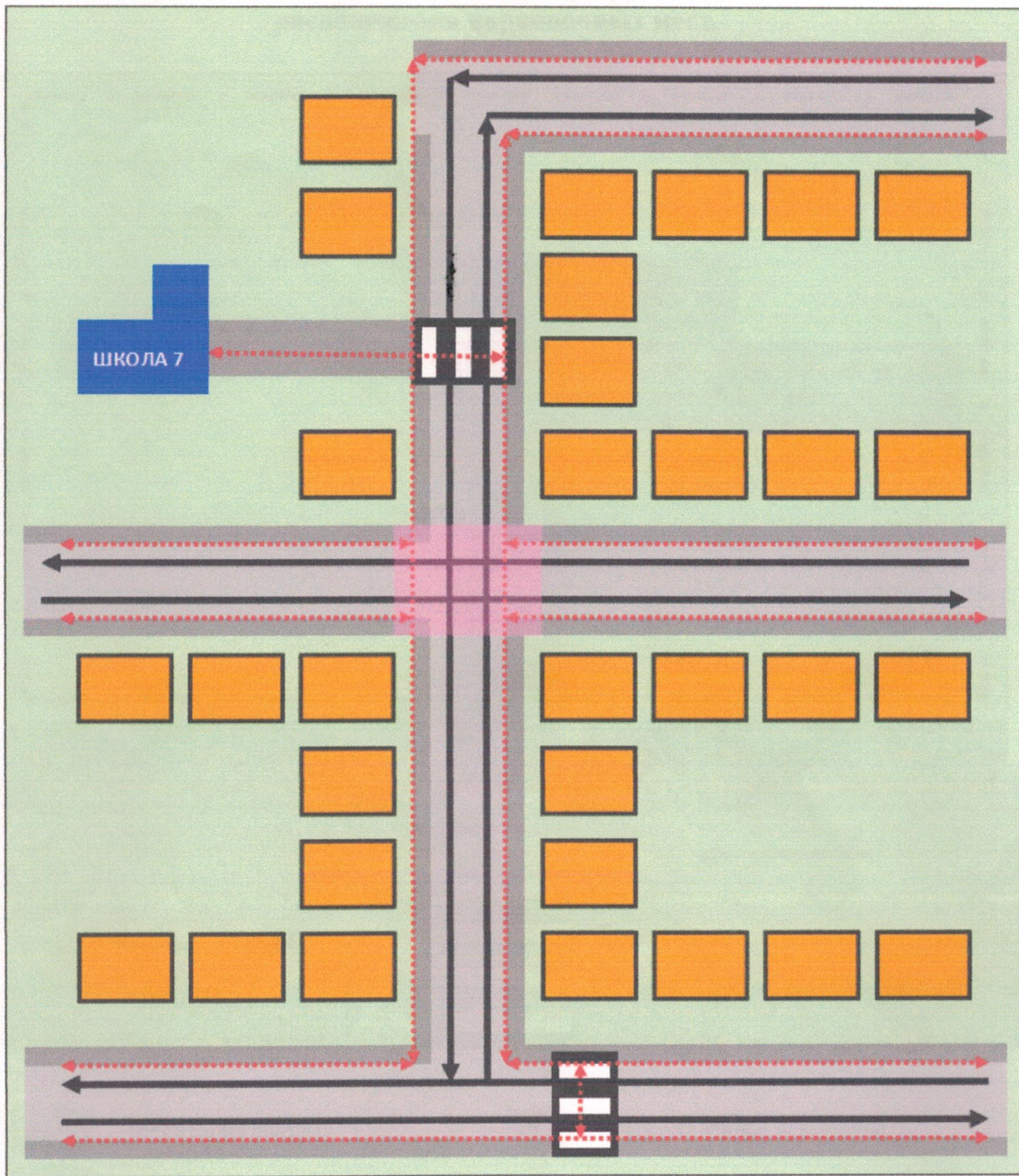
2. Схема организации дорожного движения в непосредственной близости от образовательной организации с размещением соответствующих технических средств организации дорожного движения, маршрутов движения детей и расположения парковочных мест.









3. Пути движения транспортных средств к местам разгрузки/погрузки и рекомендуемые безопасные пути передвижения детей по территории образовательной организации.

4. План-схема безопасного расположения остановки автобуса у образовательной организации.

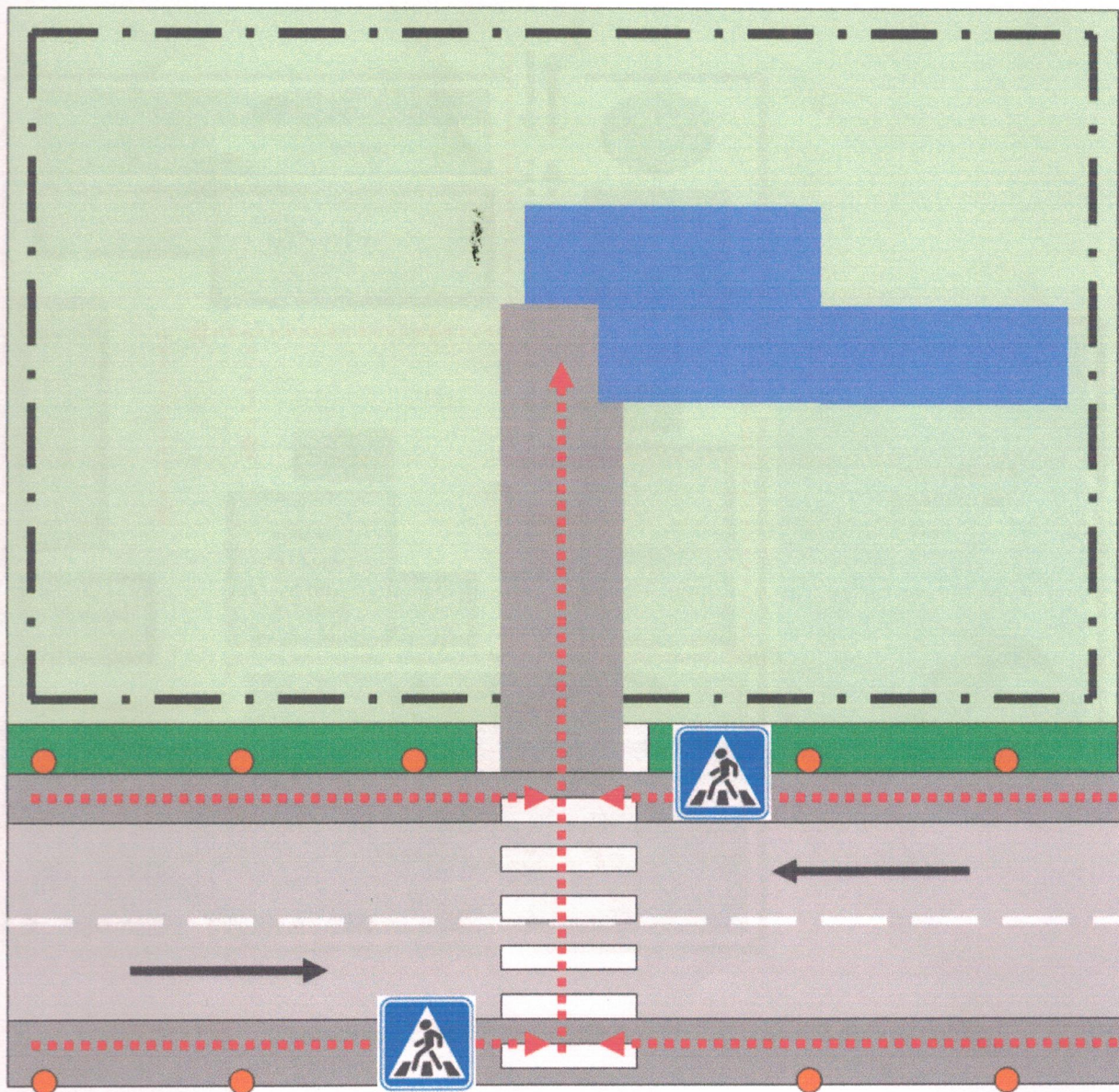
5. План-схема пути движения транспортных средств и детей при проведении дорожных ремонтно-строительных работ вблизи образовательной организации.





**План-схема  
района расположения образовательной организации, пути движения  
транспортных средств и детей (обучающихся).**



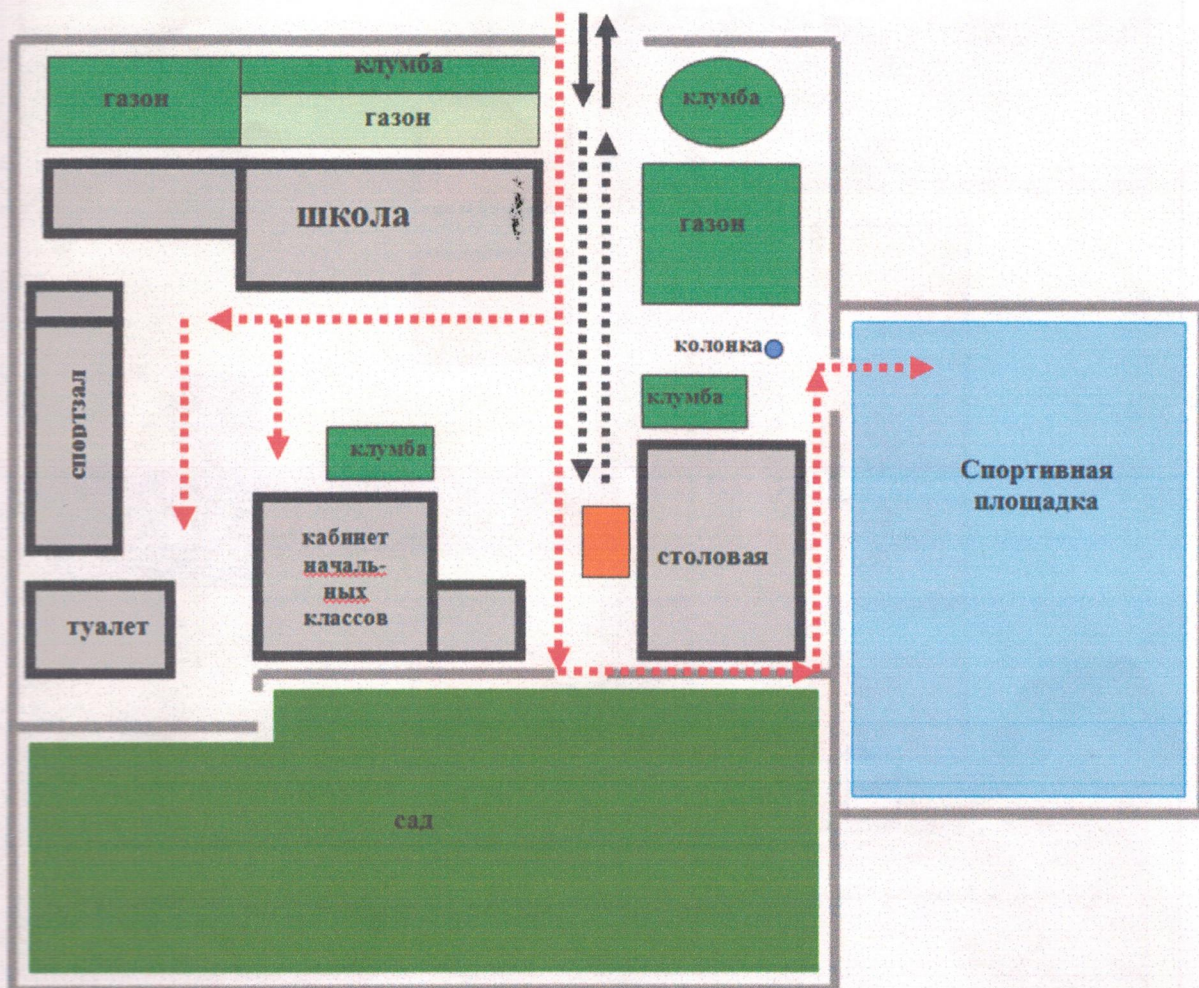
- |   |                   |   |                                 |
|---|-------------------|---|---------------------------------|
|  | - здание школы    |  | - пешеходный переход            |
|  | - жилая застройка |  | - опасные участки               |
|  | - тротуар         |  | - движение транспортных средств |
|  | - проезжая часть  |  | - движение детей в (из) ОО      |

**Схема организации  
дорожного движения в непосредственной близости от образовательной  
организации с размещением соответствующих технических средств  
организации дорожного движения, маршрутов движения детей и  
расположения парковочных мест.**

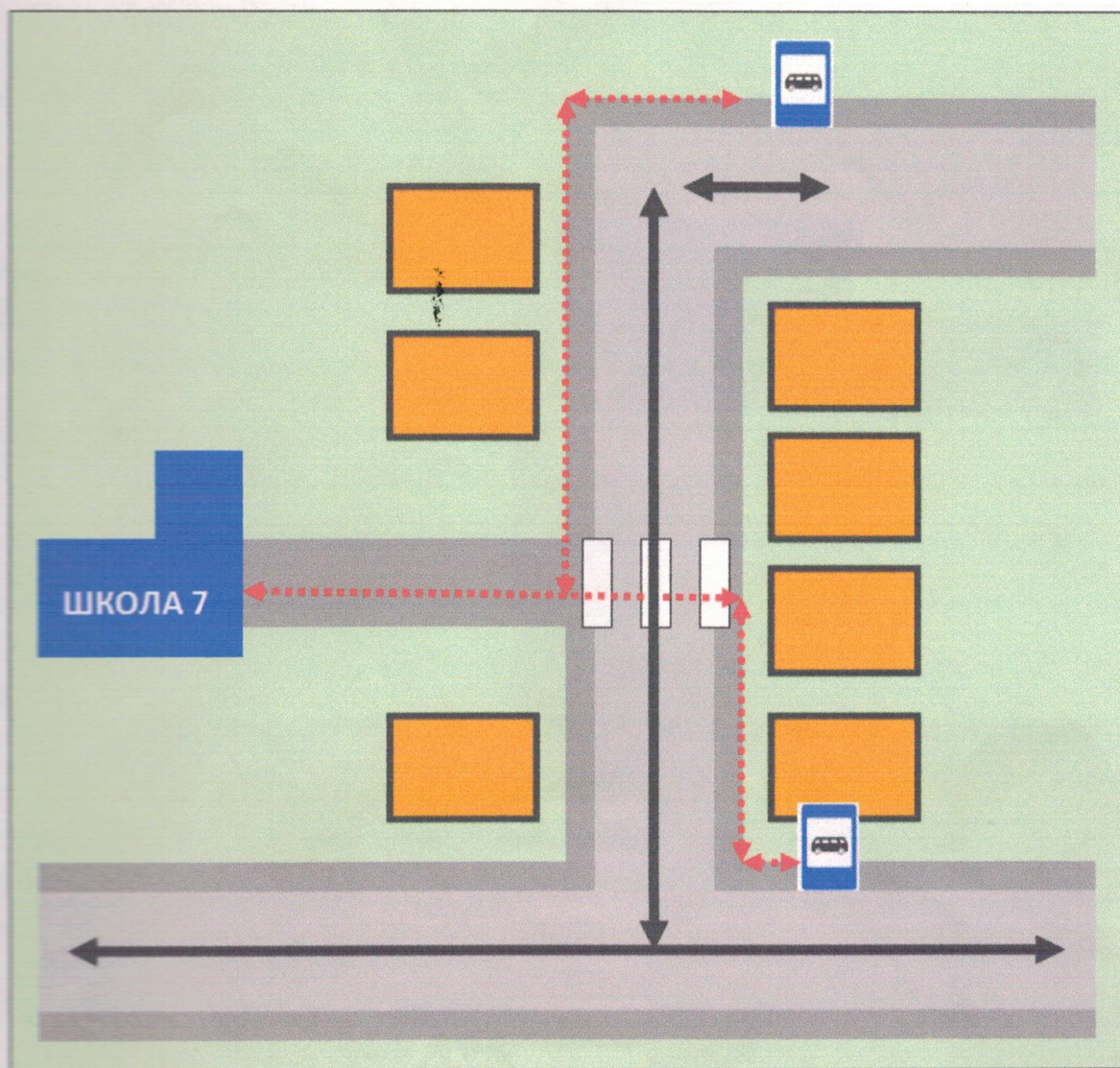


- |   |                              |   |                                 |
|---|------------------------------|---|---------------------------------|
|  | территория школы             |  | искусственное освещение         |
|  | проезжая часть               |  | ограждение ОО                   |
|  | тротуары, пешеходные дорожки |  | направление движения детей      |
|  | здание школы                 |  | направление движения транспорта |

**Пути движения транспортных средств к местам разгрузки/погрузки и рекомендуемые безопасные пути передвижения детей по территории образовательной организации.**



**План-схема  
безопасного расположения остановки автобуса у образовательной  
организации.**



автобусная остановка












движение детей к автобусным остановкам



движение автобуса

**План-схема  
пути движения транспортных средств и детей при проведении дорожных  
ремонтно-строительных работ вблизи образовательной организации.**



- |   |                              |   |                                 |
|---|------------------------------|---|---------------------------------|
|  | территория школы             |  | искусственное освещение         |
|  | проезжая часть               |   | временная пешеходная дорожка    |
|  | тротуары, пешеходные дорожки |   | направление движения детей      |
|  | здание школы                 |   | направление движения транспорта |